

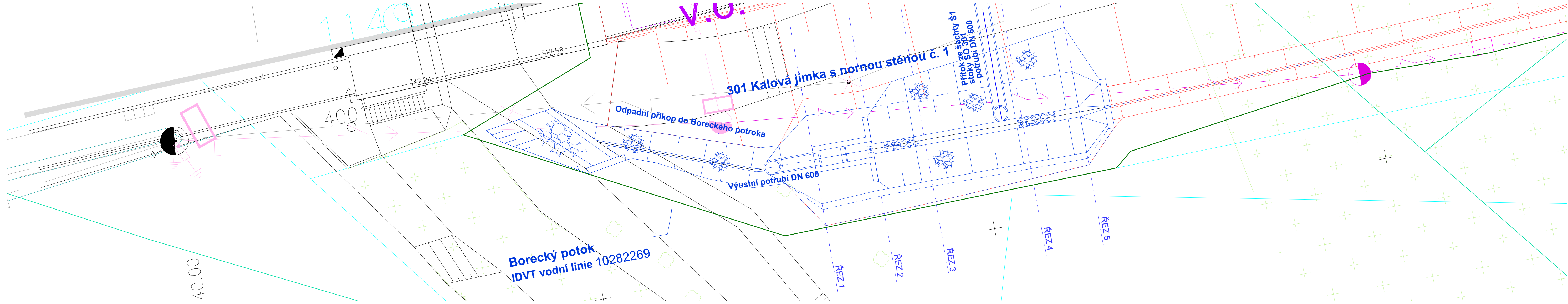
PODÉLNÝ PROFIL  
M 1/1000:100

KAT.ÚZEM./ULICE	
DRUH POVRCHU	
VZDALENOST SÁCHET	
VYTÝČENÍ	

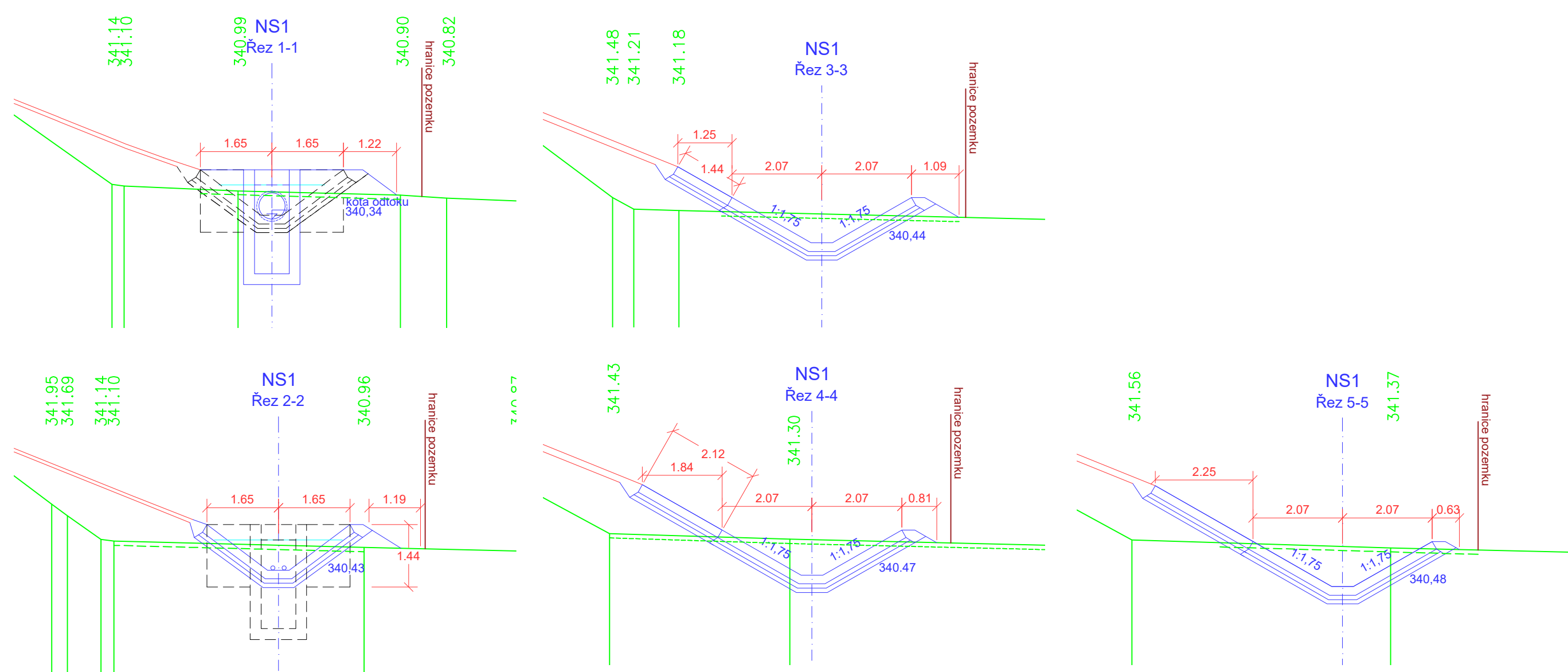
SO 301.1  
NORNÁ STĚNA NS1  
MĚŘITKO DÉLEK 1: 1000.0  
MĚŘITKO VÝŠEK 1: 100.0

KÓTA DŇA	
KÓTA UPRAVENÉHO TERÉNU	
KÓTA ROSTLÉHO TERÉNU	
Srovn. rovina (m n.m.)	
STANIČENÍ (KM)	
PROFIL(mm)-MATERIÁL-DĚLKA(m)	
SKLON o/oo - DĚLKA(m)	
KAPACITNÍ PRUTOK(l/s)-RYCHLOST(m/s)	
NÁVRHOVÝ PRUTOK(l/s) - RYCHLOST(m/s)	

PŮDORYS  
M 1:100



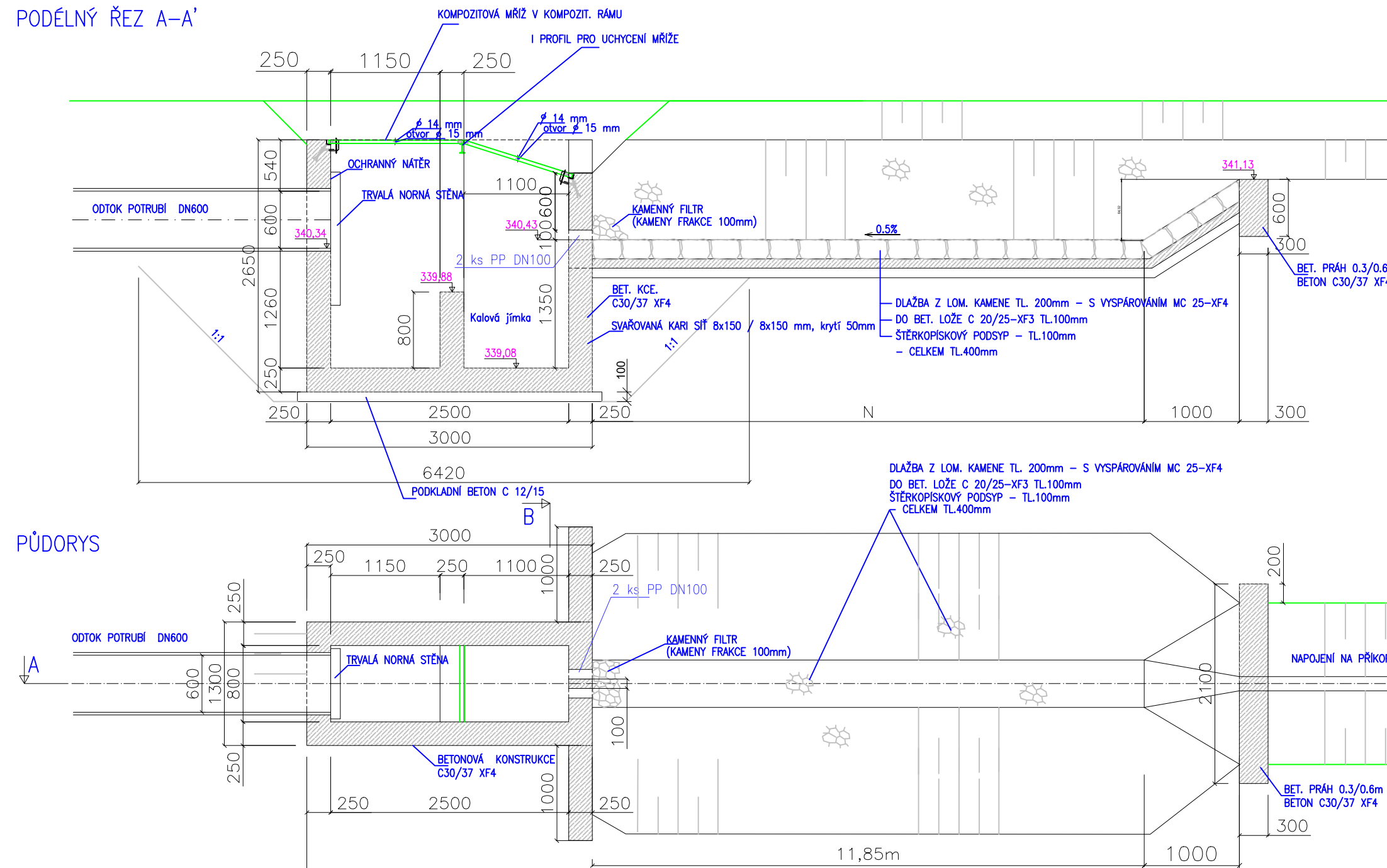
PŘÍČNÉ ŘEZY  
M 1:100



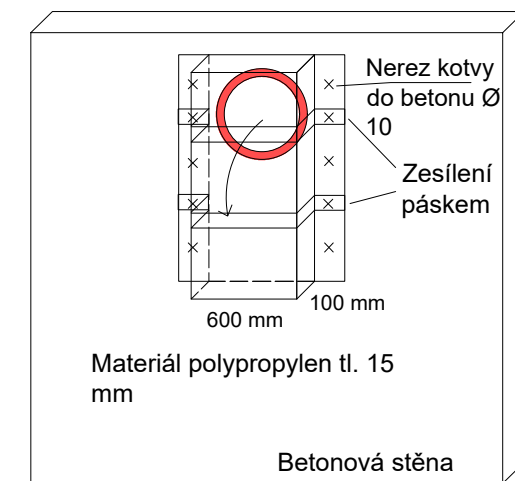
II/125 Vlašim - Pavlovice, narovnnání  
SO 301.1 Dešťová kanalizace  
301.1 Kalová jímka s nornou stěnou č. 1

VZOROVÝ VÝKRES KALOVÉ JÍMKY S NORNOU STĚNOU  
M 1:50

PODÉLNÝ ŘEZ A-A'



DETAIL NORNÉ STĚNY



II/125 Vlašim - Pavlovice, narovnnání

PROJEKTOVÁ DOKUMENTACE PRO PROVÁDĚNÍ STAVBY

LEDEN 2025

STŘEDOČESKÝ KRAJ  
Zborovská 11, 150 21 Praha 5



SHB, akciová společnost  
Masná 8, 702 00 Ostrava



SO 301.1 Dešťová kanalizace - město Vlašim		LEDEN 2025	
KRAJ: STŘEDOČESKÝ		MĚŘITKO: 1/1000:100, 1:100, 1:50	
K.Ú.: VLAŠIM		PŮPIS: POPS	
NÁZEV OBJEKTU:		ČÍS. ZAKÁZKY: 5/21 001	
NÁZEV PŘÍLOHY:		ČÍS. PŘÍLOHY: 5	